

LEGENDA DZ:



IP 22 s nápisem
"Výjezd vozidel stavby"

SEZNAM SO:

- SO 101- Polní cesta HC2 k.ú. Byšice
- SO 801- Doprovodná zeleň HC2
- SO 102- Polní cesta HC3 k.ú. Byšice
- SO 802- Doprovodná zeleň HC3





LEGENDA:

- nadzemní vedení VN- ČEZ Distribuce a.s.
- optický kabel CETIN a.s.
- nefunkční kabel CETIN a.s
- ochranné pásmo kom. I. třídy
- ochranné pásmo lesa

- hranice pozemků
- osa komunikace
- hranice staveniště
- příjezdy na staveniště
- D1** přechodné dopravní značení
- zařízení staveniště
- plocha pro mezideponii

POZN.:V průběhu opravy hospodářských sjezdů dojde k dočasnému omezení silničního provozu a provoz bude regulován přechodným dopravním značením. Pro bezpečné provádění prací budou zhotovitelem navržena dopravní inženýrská opatření, která podléhají schválení dotčenými orgány z hlediska dočasné úpravy provozu na pozemních komunikacích. Přechodné dopravní značení je v soupisu prací a v rozpočtu zahrnuto do Vedlejších rozpočtových nákladů (viz. textová část Soupisu prací). Stavba bude realizována pouze na pozemcích určených k výstavbě společných zařízení, pozemky byly definovány v PSZ v rámci provedených KPÚ zanesených do katastru nemovitostí. Stavba může zasáhnout do ostatních pozemků v průběhu výstavby v nezbytně nutném rozsahu zejména jako plochy pro skladování případně při provádění sjezdů na okolní pozemky. Tyto dočasné zábory budou před realizací projednány a odsouhlaseny s jednotlivými vlastníky pozemků. Před realizací budou po dohodě obce s vybraným zhotovitelem navrženy na pozemcích v majetku obce plochy, které bude možné použít pro zařízení staveniště, pro mezideponie případně plochy pro skladování materiálu. Pokud to bude z hlediska provádění stavby v hodně, je možné vymezit (po dohodě s vlastníkem pozemku) tyto plochy i na pozemcích jiných vlastníků. Tyto dočasné zábory (vč. případných poplatků za pronájem) budou zhotovitelem projednány a vlastníkem pozemku písemně odsouhlaseny.

Souřadnicový systém S-JTSK
Výškový systém Bpv

objednatel: Česká republika- Státní pozemkový úřad, Krajský pozemkový úřad pro Středočeský kraj, Pobočka Mělník					vyhotovení:		
generální projektant stavby: ARTECH spol. s r.o. Dušní 112/16, 110 00 Praha , IČ: 25024671 Adresa pro doručování: Žitkova 152, 436 01 Litvínov E-mail: artech@artech.cz , tel. 476 111 782							
vypracoval (projektant):		autorizoval (zodpovědný projektant)		řízení projektu (hlavní inženýr projektu):		zhotovitel částí projektu	
Ing. Roman Ernest		Ing. Jan Havanič		Ing. Ladislav Slaviček		 PROJEKTOVÁ PŘÍPRAVA A REALIZACE STAVEB	
							
stavebník: Česká republika- Státní pozemkový úřad, Krajský pozemkový úřad pro Středočeský kraj, Pobočka Mělník							
kraj:	Středočeský	st.úřad:	Mělník	obec:	Byšice		
ZPRACOVÁNÍ PROJEKTOVÝCH DOKUMENTACÍ V 15 KATASTRÁLNÍCH ÚZEMÍ- ČÁST 2 ZPRACOVÁNÍ PROJEKTOVÝCH DOKUMENTACÍ V K.Ú. BYŠICE						stupeň PD	DSP, DPS
						datum	09/2016
E.- ZÁSADY ORGANIZACE VÝSTAVBY						formát	3xA4
						měřítko	1:5 000
SITUACE ZOV						zakázka	1848
						číslo (ozn.) dokumentu:	E.2